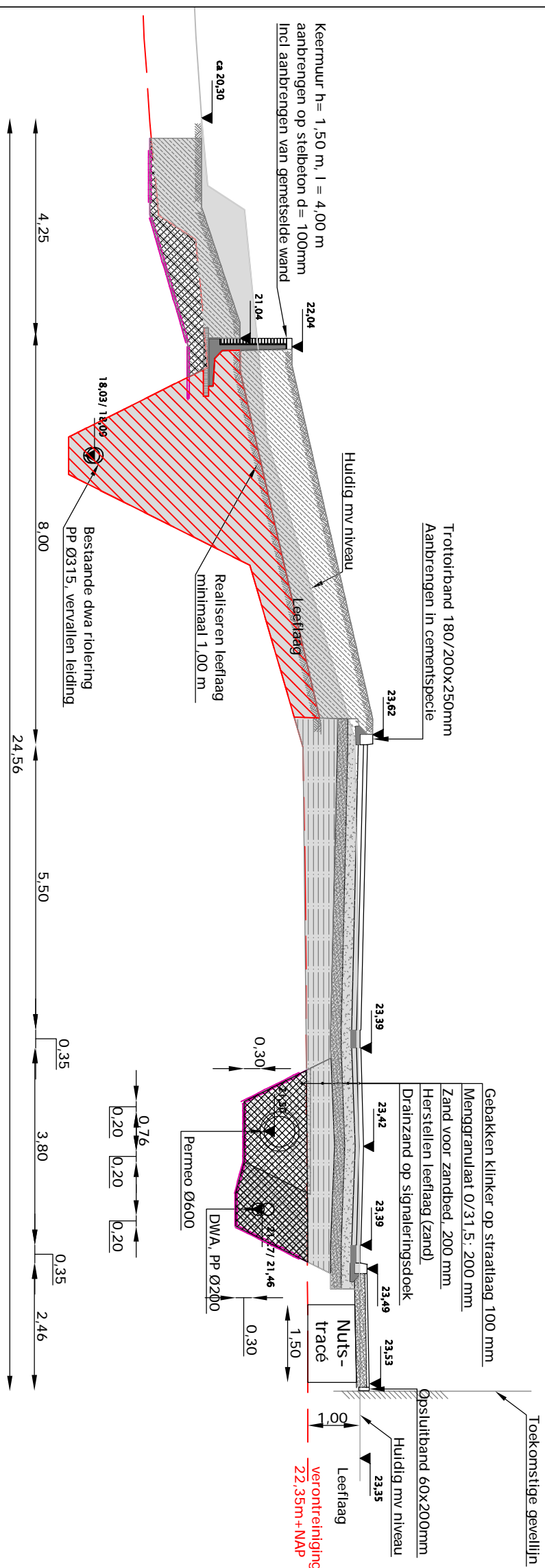
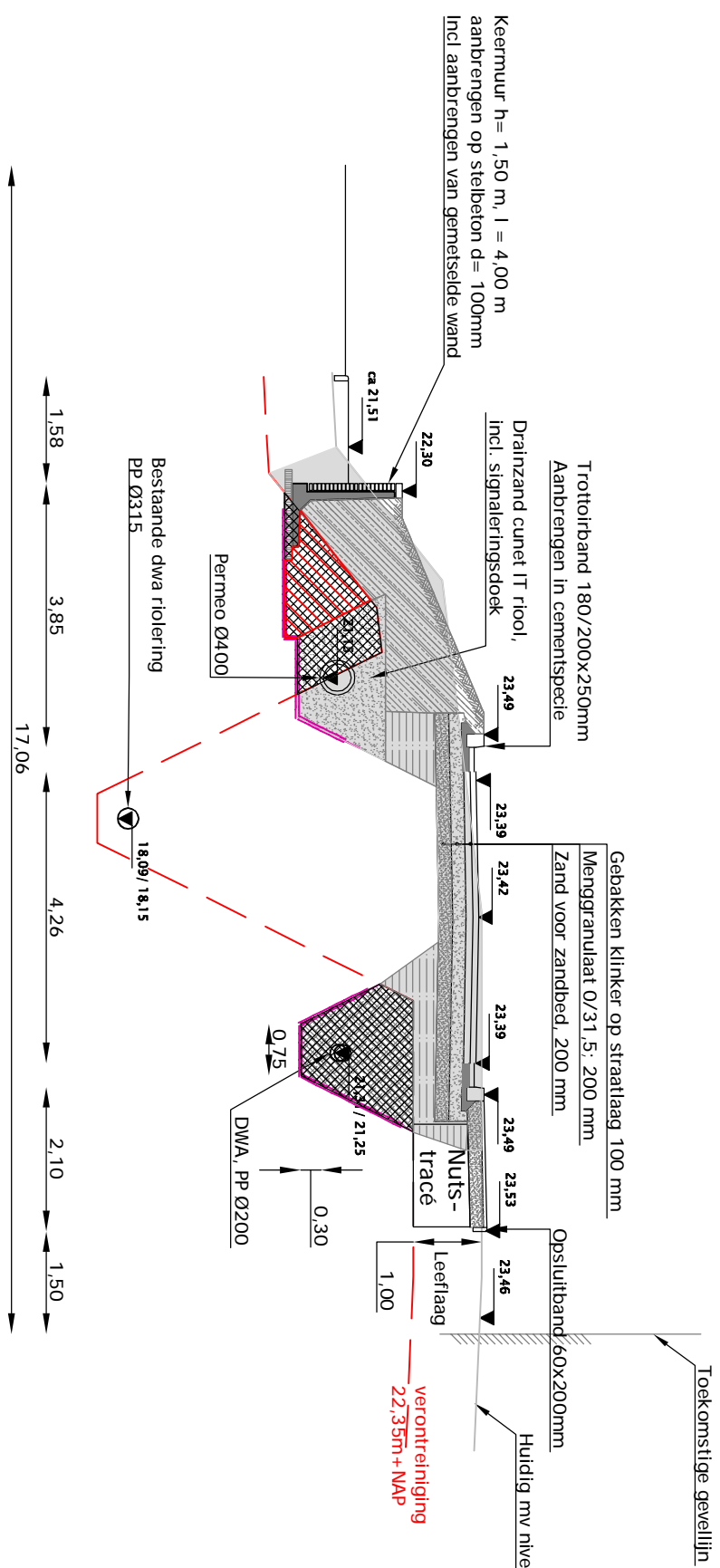


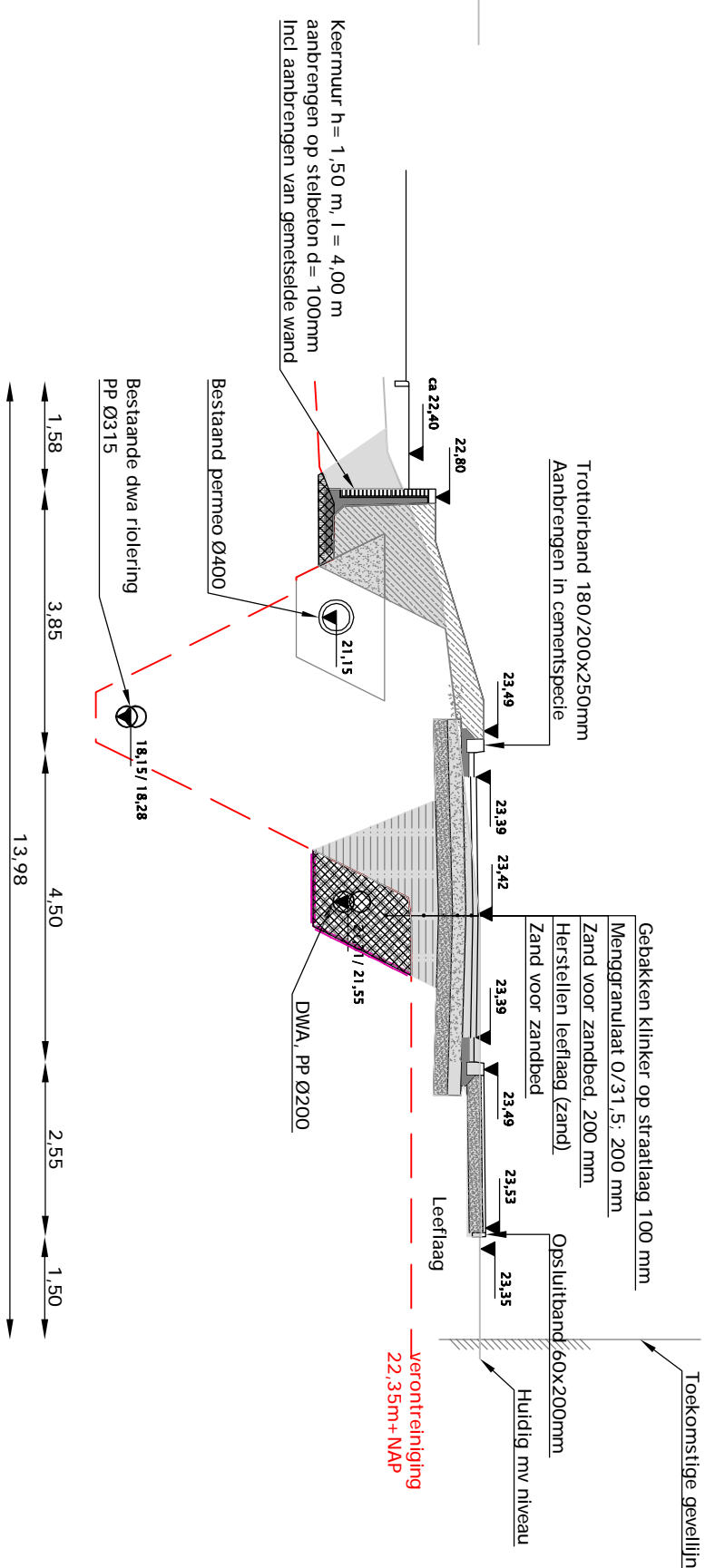
Dwarsprofiel AA



Dwarsprofiel BB





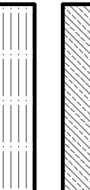



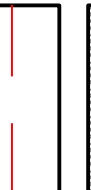

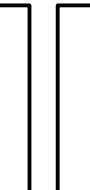



Dwarsprofiel CC'

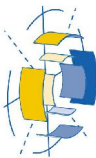


Dwarsprofiel DD'

LEGENDA

	Ontgraven huidige leeflaag
	Ontgraven verontreinigde grond
	Aanbrengen verontreinigde grond
	Aanbrengen grond (kleilig) vrijgekomen uit voormalige leeflaag t.b.v. herstellen leeflaag 1,00m
	Aanbrengen leeflaag (zand) d = 1,00 m Aanbrengen op signaleringsdoek
	Fundering rijweg Menggranulaat 0/31,5 d = 200 mm
	Drainzand cunet II riolering 2,33 m ² /m
	Zand voor zandbed cunet dwa riolering
	Onderkant leeflaag huidige situatie
	Aanbrengen signaleringsdoek onderkant leeflaag
	Toekomstig maakveld
	Maatvoering in meters t.o.v. NAP Riolering: b.o.b. maat in meters t.o.v. NAP

		gewijzigd 3 d.d. 24-04-2014
concept	d.d. 21-01-2014	gewijzigd 2 d.d. 27-03-2014
definitief	d.d. 23-01-2014	gewijzigd 1 d.d. 26-02-2014
status		
Definitief		
opdrachtgever		
Grondbank Bernekomseweg Ede CV		
project		
Enka terrein ede		
omschrijving		
Deelgebied J, dwarsdoorsneden woonrijp		
schaal	1:100	projectnr. 0113.1773
blijver nr.	-	tek. nr. 03



INFRA SOIL

Praktische Ingenieurs & registers

Ravelijn 7
3905 NT VEENDAAAL
Postbus 409
3900 AK VEENDAAAL

T: 0318 - 611810
F: 0318 - 612147
E: info@infrasoil.nl
I: www.infrasoil.nl